

L'enquête à 6 mois portant sur le devenir des étudiants diplômés de Master de la Faculté des Sciences de Montpellier vise à étudier l'insertion professionnelle de la promotion 2011-2012.  
Cette enquête locale a été réalisée par le Service des Relations avec les Entreprises.

Les étudiants ont été interrogés en mars et avril 2013 par questionnaire en ligne puis par appels téléphoniques. 48 diplômés de Master Géosciences ont été sollicités afin de répondre à une enquête sur leur situation au 15 février 2013 et leur parcours depuis l'obtention de leur diplôme.

## MASTER Géosciences

Insertion Professionnelle des diplômés

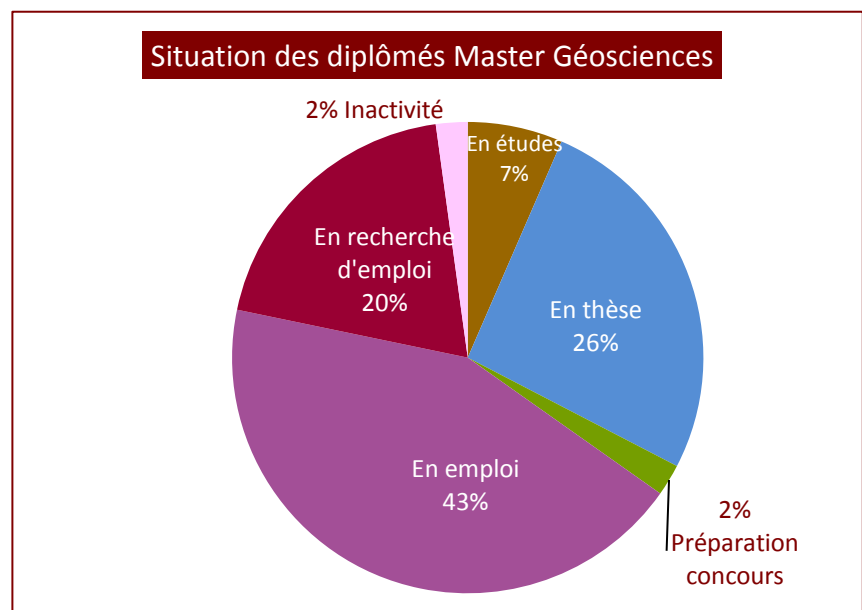
6 mois après l'obtention du diplôme

Promotion 2011-2012

Nombre de diplômés	48
Ayant répondu	46
Taux de réponse	95,8%

Taux d'actifs*	89%
Taux d'actifs en emploi**	69%
Taux de stabilité de l'emploi***	60%

Durée moyenne pour obtenir l'emploi	2,9 mois
Salaires médian	2 025 €



**43.5% des diplômés Master Géosciences 2012 occupent un emploi (hors thèse) dans les 6 mois qui suivent l'obtention du diplôme**

Parmi eux :

60 % ont un emploi stable \*\*\*

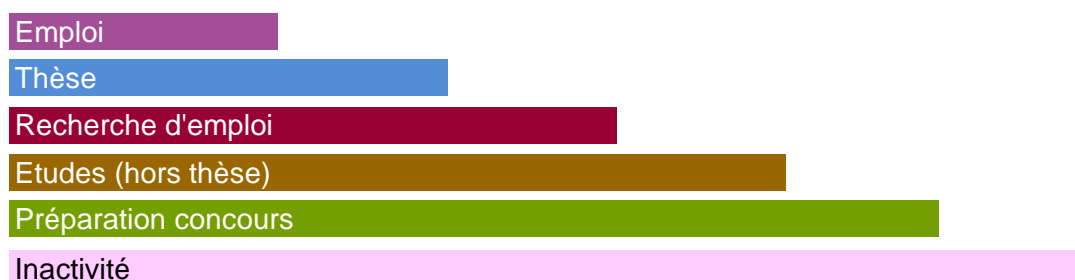
85 % sont cadres ou ingénieurs

15% sont techniciens ou agents de maîtrise

80 % travaillent dans le secteur privé

### Sommaire

Diplômés Géosciences en situation de :



\* Taux d'actif = en emploi, en thèse, en recherche d'emploi

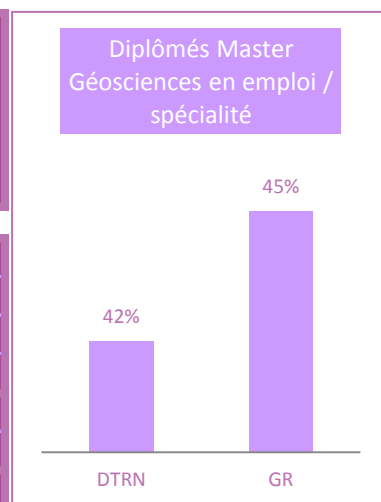
\*\*Taux d'actifs en emploi = En emploi, en thèse

\*\*\* Taux de stabilité d'emploi = CDI, fonctionnaires, chefs d'entreprises/professions libérales/Indépendants

occupant un emploi le 15 février 2013

## En emploi

Spécialités / Parcours	Diplômés	Ayant répondu	Nbre de diplômés en emploi
<b>Dynamique terrestre et risques naturels</b>	<b>27</b>	<b>26</b>	<b>11</b>
<i>Risques naturels</i>	20	19	11
<i>Physique et chimie de la terre interne</i>	6	6	0
<i>Parcours personnalisé</i>	1	1	0
<b>Géologie des réservoirs</b>	<b>21</b>	<b>20</b>	<b>9</b>
<i>Géologie des réservoirs</i>	21	20	9
<b>TOTAL</b>	<b>48</b>	<b>46</b>	<b>20</b>

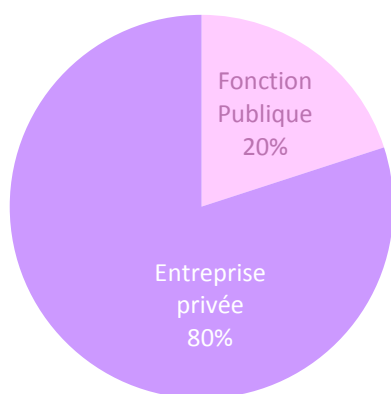
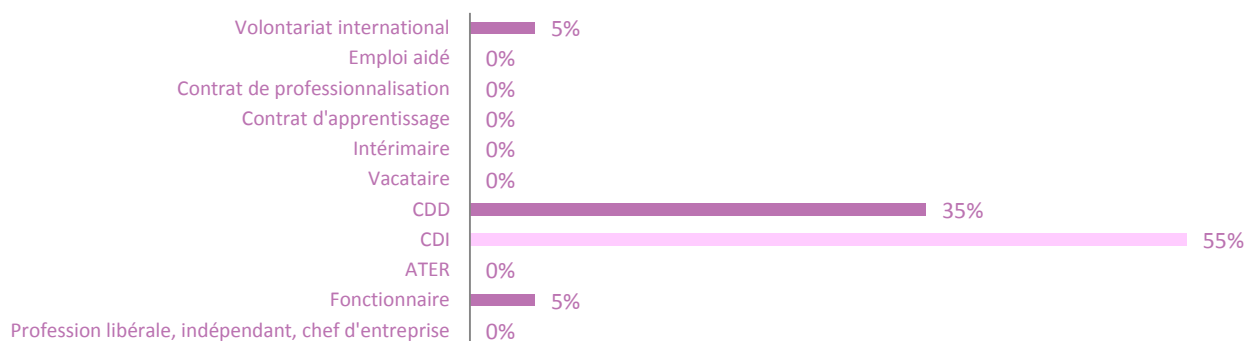


**43,5% des diplômés Master Géosciences 2012 occupent un emploi dans les 6 mois qui suivent l'obtention du diplôme**

Emplois occupés	RN	RG	taux
Chargée d'étude	1		5%
Géologue	1	5	30%
Technicien	2		10%
Chargé de mission	1		5%
Ingénieur géotechnicien	4		20%
Sapeur-pompier	1		5%
Ingénieur de recherche au cnrs	1		5%
Data Ioda sismique		1	5%
Consultante		1	5%
Géophysicien		1	5%
Pétrophysicienne		1	5%
<b>TOTAL</b>	<b>10</b>	<b>10</b>	<b>100</b>

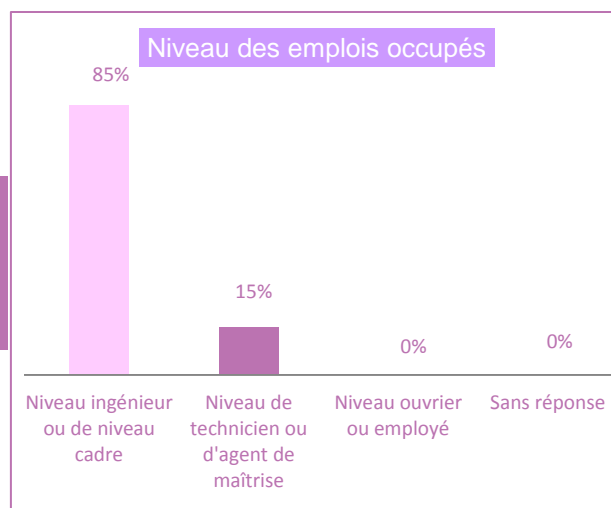
Statut des emplois ou type de contrat de travail	RN	RG
Profession libérale, indépendant, chef d'entreprise		
Fonctionnaire	1	
ATER		
CDI	5	6
CDD	5	2
Vacataire		
Intérimaire		
Contrat d'apprentissage		
Contrat de professionnalisation		
Emploi aidé		
Volontariat international		1

## Statut des emplois

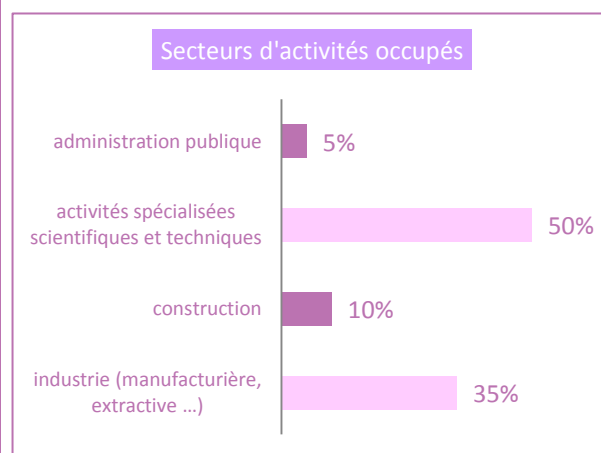


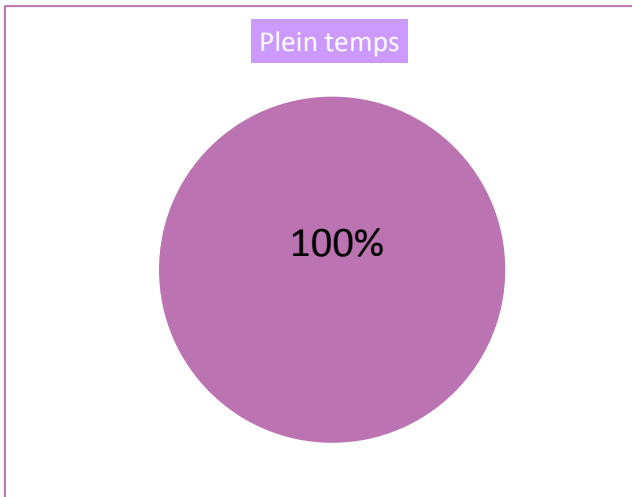
Les employeurs	RN	RG
Fonction Publique	4	
Entreprise publique		
Entreprise privée	7	9
Association		
Profession libérale, indépendant, chef d'entreprise		
Je suis mon propre employeur		
Autre : UNICEF et ONG		
Sans réponse		

Niveau des emplois occupés	RN	RG
Niveau ingénieur ou de niveau cadre	8	9
Niveau de technicien ou d'agent de maîtrise	3	
Niveau ouvrier ou employé		
Sans réponse		



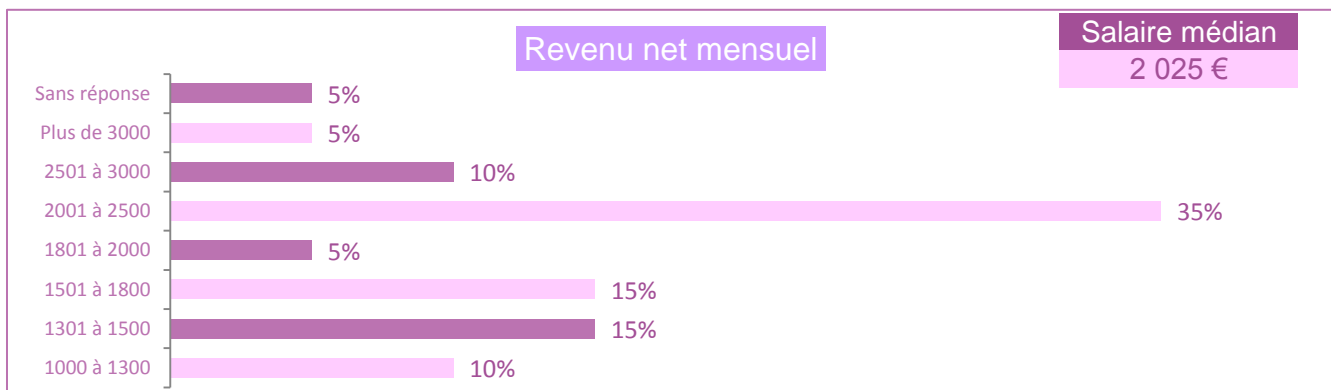
Secteurs d'activité occupés	RN	RG
Agriculture et pêche		
industrie (manufacturière, extractive ...)	1	6
construction	2	
Commerce, transport, hébergement et restauration		
information et communication		
activités financières et d'assurance		
activités spécialisées scientifiques et techniques	7	3
activités de services administratifs et de soutien		
administration publique	1	
enseignement		
santé humaine et action sociale		
arts, spectacles et activités récréatives		
autres activités de service		
sans réponse		



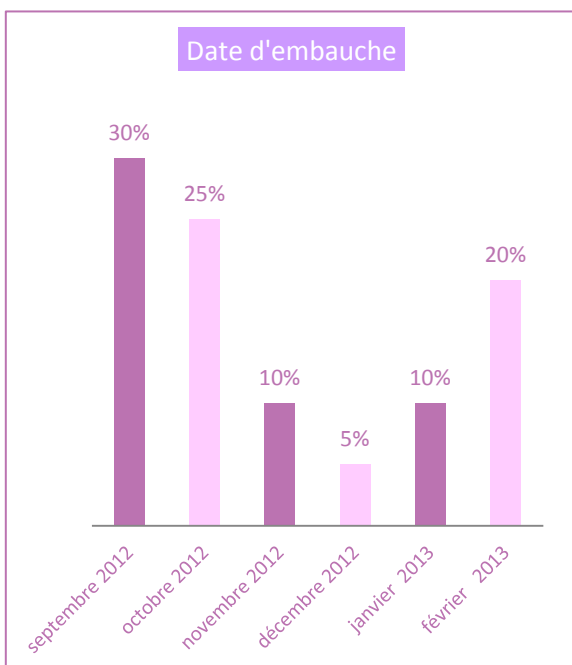


A quelle grande fonction de l'entreprise êtes vous rattaché ?	RN	RG
Direction générale et stratégie		
Gestion financière		
Contrôle et comptabilité		
Administratif, juridique & fiscal		
Système d'information		
Recherche et développement	2	5
Achat et logistique		
Production et ingénierie	7	4
Marketing et ventes		
Ressources humaines		
Infrastructures et sécurité		
Qualité et environnement	1	
Autre :	1	
Sans réponse		

Quotité de travail	RN	RG	taux
Plein temps	11	9	100%
Temps partiel			0%

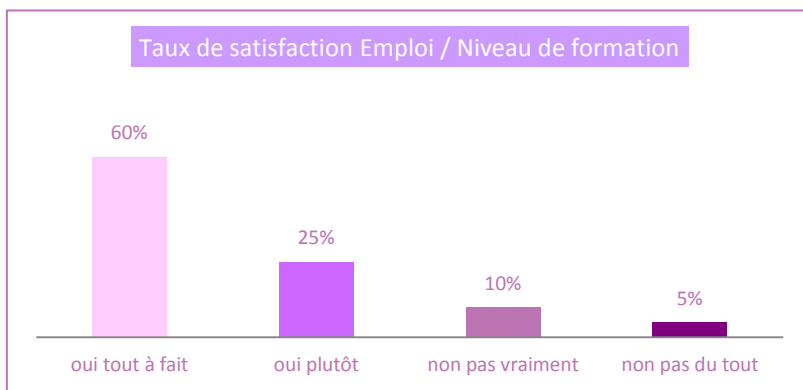
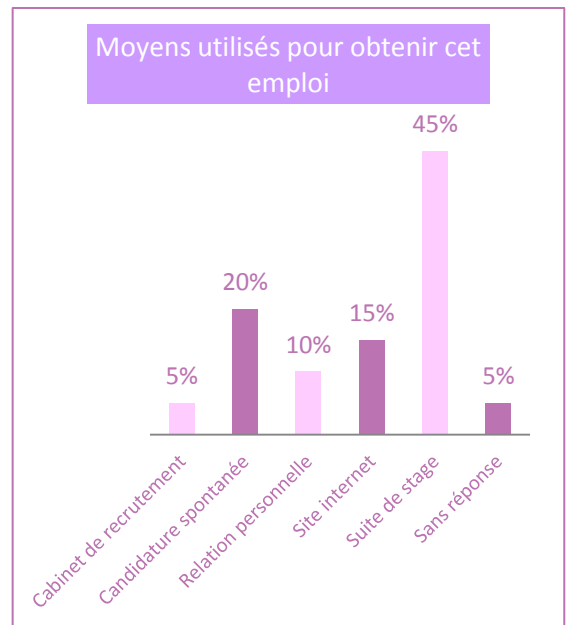


Salaire mensuel net	RN	RG
1000 à 1300	2	
1301 à 1500	3	
1501 à 1800	3	
1801 à 2000		1
2001 à 2500	1	6
2501 à 3000	1	1
Plus de 3000		1
Sans réponse	1	

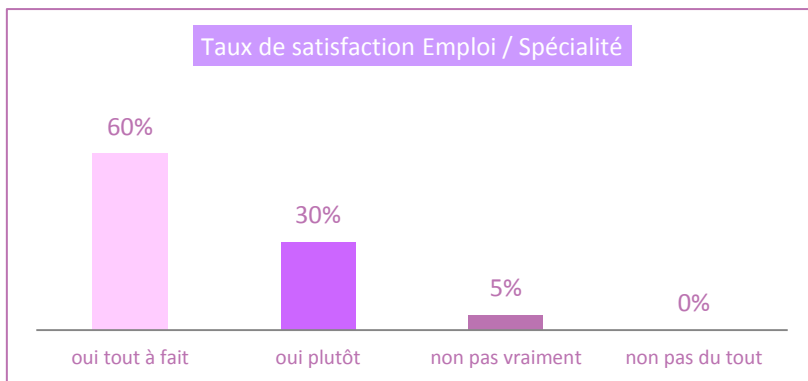


Date d'embauche	RN	RG
septembre 2012	3	3
octobre 2012	3	2
novembre 2012	1	1
décembre 2012	1	
janvier 2013	1	1
février 2013	2	2

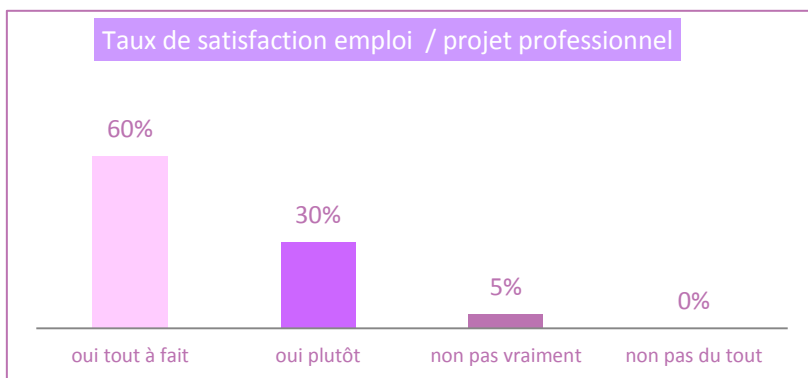
Moyens utilisés pour trouver les emplois	RN	RG
Cabinet de recrutement		1
Candidature spontanée	3	1
Relation personnelle	1	1
Site internet	3	
Pôle emploi / Apec		
Suite de stage	3	6
Réussite d'un concours		
Création de sa propre entreprise		
Forums et salons		
Agence intérim		
Sans réponse	1	



Adéquation Emploi / Formation	RN	RG
oui tout à fait	6	6
oui plutôt	2	3
non pas vraiment	2	
non pas du tout	1	
Sans réponse		



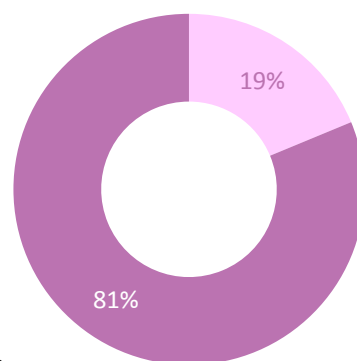
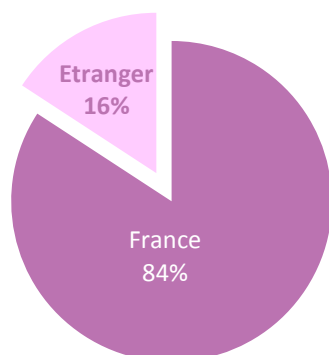
Adéquation Emploi / Spécialité	RN	RG
oui tout à fait	6	6
oui plutôt	3	3
non pas vraiment	1	
non pas du tout		
Sans réponse	1	



Emploi / Projet professionnel	RN	RG
oui tout à fait	6	6
oui plutôt	3	3
non pas vraiment	1	
non pas du tout		
Sans réponse	1	

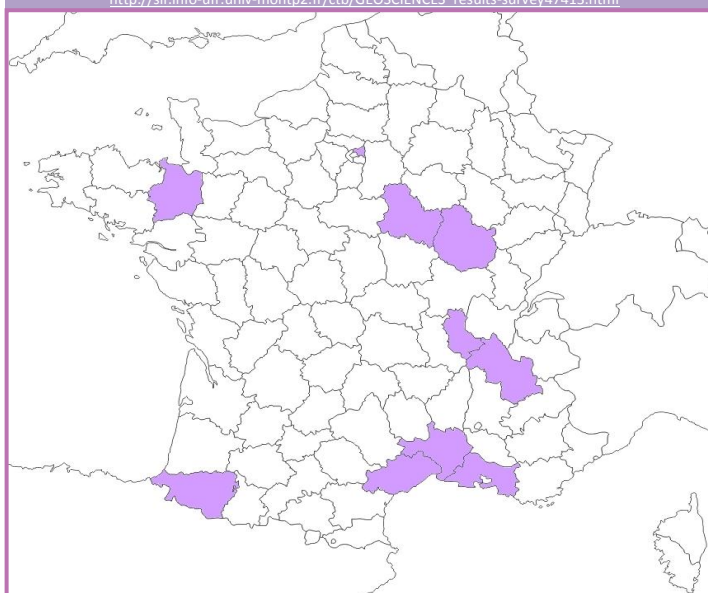
## Localisation des emplois

### Emplois à l'étranger



### Localiser les emplois sur une carte

[http://sif.info-ufr.univ-montp2.fr/ctb/GEOSCIENCES\\_results-survey47413.html](http://sif.info-ufr.univ-montp2.fr/ctb/GEOSCIENCES_results-survey47413.html)



### Nom et adresse des entreprises qui ont embauché un diplômé Master Géosciences en 2012-2013

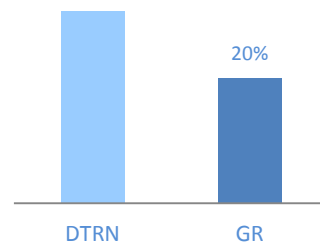
Geospatial Research Limited			<b>Royaume-Uni</b>
VALDECH	80 Le Grand Champ	38500	La Buisse
CEREGE	Technopôle de l'Arbois-Méditerranée BP80	13545	Aix en Provence
intrasol	458 chemin de tres patas	30980	Langlade
SIRTAVA	11 13 rue Rougemont	89600	Tonnerre
GEOTEC	5 avenue de l'Europe	21800	Quetigny
IRSTEA	3275 Route de Cézanne	13182	Aix-en-Provence
ABROTEC	145 route de millery	69070	Montagny
	<i>non communiqué</i>		
SDIS 35	2, rue du Moulin de Joué	35701	Rennes
ABESOL	146, chemin des bas pres ouest	30506	Saint Hilaire de Brethmas
société spie	rue faradet	64000	Pau
GEOREX S.A	145, rue Michel Carré	95100	Argenteuil
cva engineering	7 Chemin de la Marouette	64100	Bayonne
Total Abu Al Bukhoosh			<b>Emirats Arabes Unis</b>
Elis	455 rue Alfred sauvy	34470 perols	Pérols
	<i>non communiqué</i>		
Schlumberger	1 cours du triangle, tour palatin 1	92536	La Defense
CVA ENGINEERING	9 -11 All de l'Arche	92400	Courbevoie
Beicip-Franlab	232 avenue napoleon bonaparte	92600	Rueil malmaison

## Diplômés Géosciences 2012 poursuivant une thèse au 15 février 2013

Spécialités / Parcours	Diplômés	Ayant répondu	Nbre de diplômés en thèse
<b>Dynamique terrestre et risques naturels</b>	<b>27</b>	<b>26</b>	<b>8</b>
<i>Risques naturels</i>	20	19	3
<i>Physique et chimie de la terre interne</i>	6	6	5
<i>Parcours personnalisé</i>	1	1	0
<b>Géologie des réservoirs</b>	<b>21</b>	<b>20</b>	<b>4</b>
<i>Géologie des réservoirs</i>	21	20	4
<b>TOTAL</b>	<b>48</b>	<b>46</b>	<b>12</b>

### Diplômés Master Géosciences en thèse

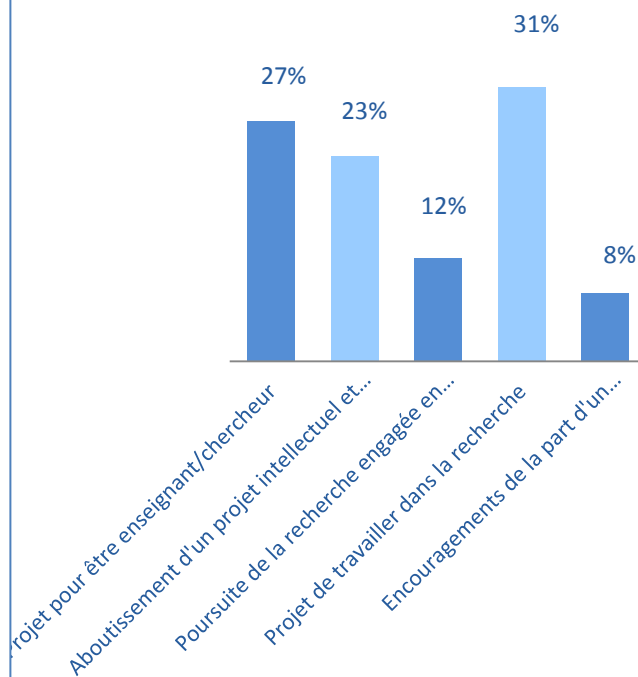
30,8%



## En thèse

**26,1% des diplômés Master Géosciences 2012 poursuivent une thèse dans les 6 mois qui suivent l'obtention du diplôme**

### Raisons d'une inscription en thèse



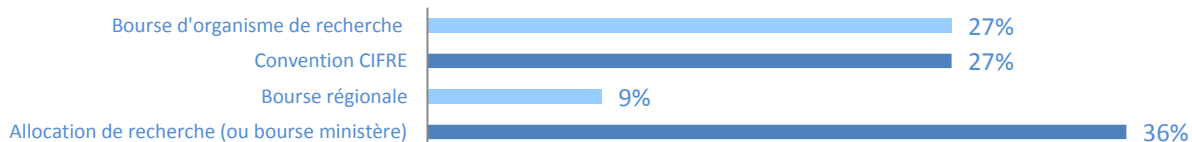
### Les raisons principales d'une inscription en thèse

	RN	PCTI	RG
Projet pour être enseignant/chercheur	2	4	1
Aboutissement d'un projet intellectuel et personnel	1	2	3
Poursuite de la recherche engagée en master 2		2	1
Projet de travailler dans la recherche	2	4	2
Encouragements de la part d'un enseignant	2	0	
Autre :			

### Financement des thèses

	RN	PCTI	RG
Allocation de recherche (ou bourse ministère)	2	2	
Bourse d'une association			
Bourse d'une fondation			
Bourse BDI du CNRS			
Bourse régionale		1	
Convention CIFRE			3
Bourse d'organisme de recherche	1	1	1
Bourse d'études à l'étranger accordés par le gvt			
Bourse mixte (ex : BDI/Région)			
Salarié du secteur privé, bénéficiant d'un CIF			
Salarié de la fonction publique (PRAG, ATER, ...)			
Aucun financement pour le moment			
sans réponse			

### Raisons d'une inscription en thèse



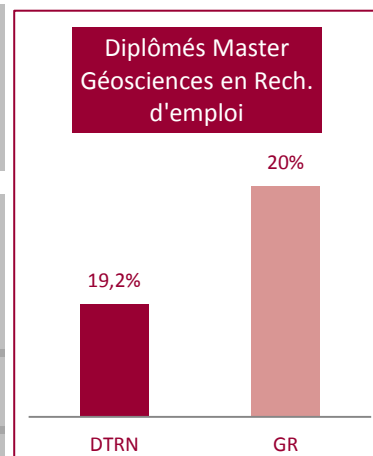
### Nom et adresse des écoles doctorales

ED sciences techno santé Université de la réunion Laboratoire Géosciences IPGP	5, Avenue René Cassin, BP 7151 97715 Saint Denis cedex 9
SIBAGHE Université Montpellier 2	Place Eugène Bataillon 34095 Montpellier cedex 4
ED SFA Université de Nice Sophia Antipolis	teau - 28 avenue Valrose -BP 2135- 06103 Nice cedex 2
ED Géosciences et Ress. Naturelles Université P. et M. Curie Paris VI	4 place Jussieu 75005 Paris
École des Mines de St Etienne IFP Energies nouvelles	1 & 4, avenue de Bois-Préau 92852 Rueil-Malmaison
uppa ipra Université de Pau	avenue de l universite 64000 Pau



## Diplômés Géosciences 2012 En recherche d'emploi

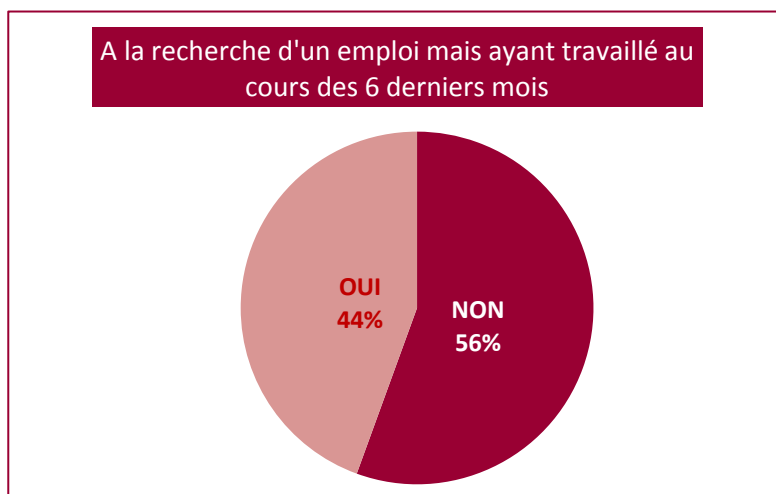
Spécialités / Parcours	Diplômés	Ayant répondu	Nbre de diplômés en rech. d'emploi
<b>Dynamique terrestre et risques naturels</b>	<b>27</b>	<b>26</b>	<b>5</b>
<i>Risques naturels</i>	20	19	3
<i>Physique et chimie de la terre interne</i>	6	6	1
<i>Parcours personnalisé</i>	1	1	1
<b>Géologie des réservoirs</b>	<b>21</b>	<b>20</b>	<b>4</b>
<i>Géologie des réservoirs</i>	21	20	4
<b>TOTAL</b>	<b>48</b>	<b>46</b>	<b>9</b>



**19.6% des diplômés Master Géosciences 2012  
recherchent un emploi dans les 6 mois qui suivent l'obtention du diplôme.**

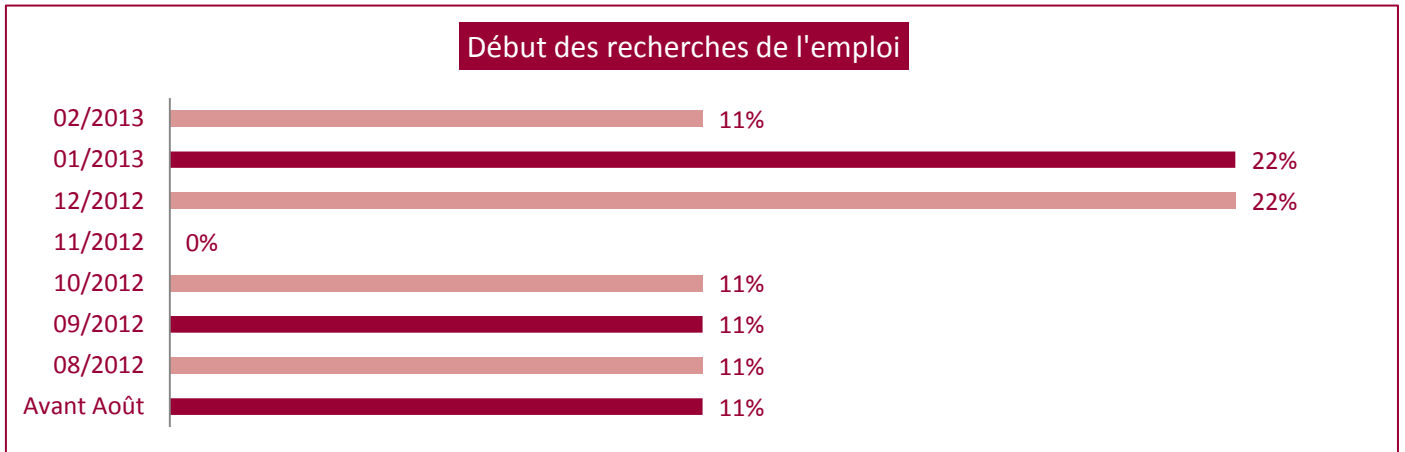
44% d'entre eux ont déjà travaillé au cours des 6 mois qui ont suivis l'obtention du diplôme.

Avez-vous occupé un ou plusieurs emploi (s) depuis l'obtention du diplôme ?	RN	PCTI	Perso	RG	taux
NON	2		1	2	56%
OUI	1	1		2	44%
<i>Nombre de mois travaillés sur cette période (moyenne)</i>	2	1		3,5	1,6
<u>Pouvez-vous nous dire, si cet emploi était</u>					
<i>un CDD</i>		1			100%
<i>un emploi d'attente, alimentaire</i>					0%
<i>un emploi correspondant à votre formation</i>					0%
<i>un emploi obtenu grâce à votre stage de M2</i>					0%
<i>Autre</i>					0%

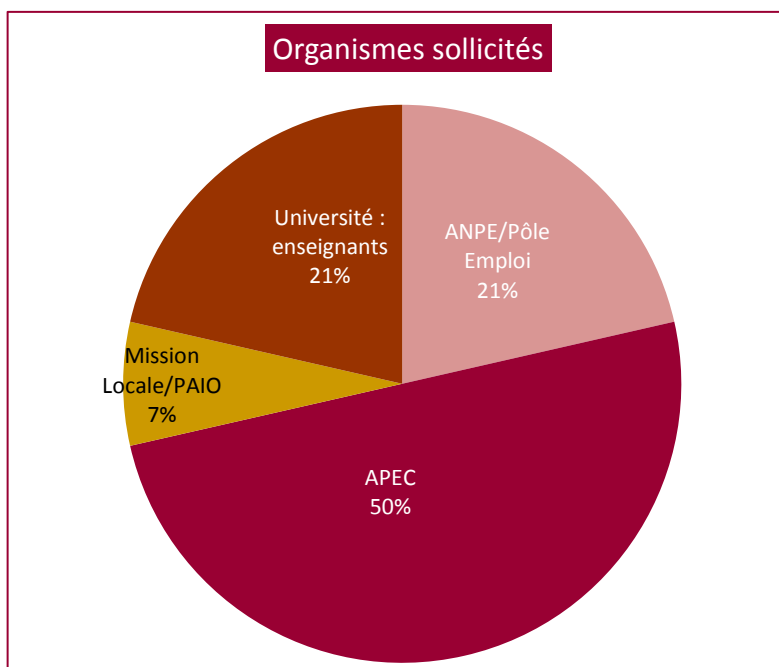


**Temps moyen  
travaillé  
1,6 mois**

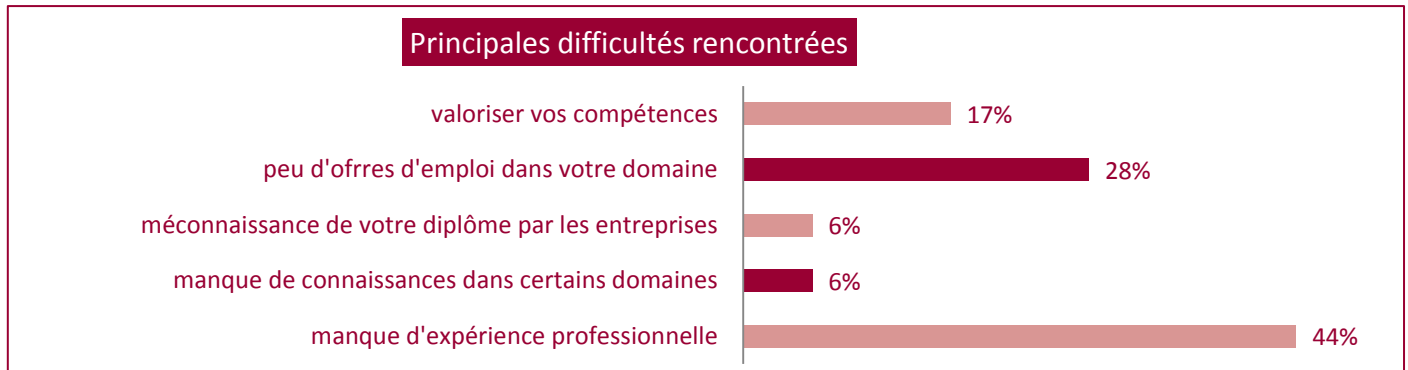
Début de la recherche d'emploi	RN	PCTI	Perso	RG
Avant Août	1			
08/2012				1
09/2012	1			
10/2012	1			
11/2012				
12/2012				2
01/2013		1	1	
02/2013				1



Associations et organismes les plus sollicités	RN	PCTI	Perso	RG
ANPE/Pôle Emploi	2	1		
APEC	3	1		3
AFIJ (association pour faciliter l'Insertion des Jeunes)				
Mission Locale/PAIO			1	
Université : service d'insertion, d'orientation				
Université : enseignants			1	2
Associations d'étudiants				
Autre :				
sans réponse				



Principales difficultés rencontrées dans la recherche d'emploi	RN	PCTI	Perso	RG
manque d'expérience professionnelle	3		1	4
manque de connaissances dans certains domaines		1		
méconnaissance de votre diplôme par les entreprises		1		
peu d'offres d'emploi dans votre domaine	2		1	2
rédigier votre CV et lettres de motivation				
communiquer lors de vos entretiens d'embauche				
valoriser vos compétences	1			2
sans réponse				

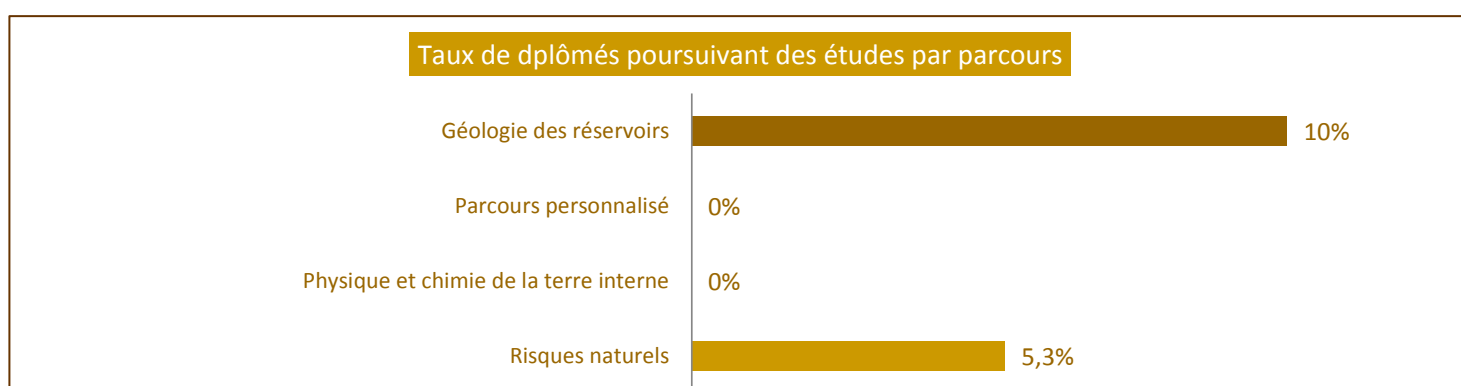



Libre expression

*Bonne formation Diplôme très renommé*

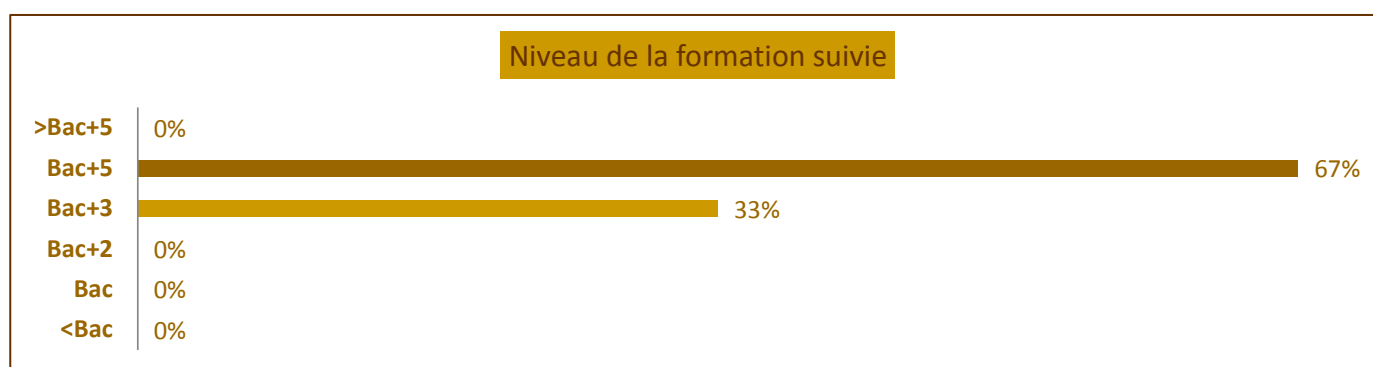
## Diplômés Géosciences 2012 En études (hors thèse)

Spécialités / Parcours	Diplômés	Ayant répondu	Nbre de diplômés en études
<b>Dynamique terrestre et risques naturels</b>	<b>27</b>	<b>26</b>	<b>1</b>
<i>Risques naturels</i>	20	19	1
<i>Physique et chimie de la terre interne</i>	6	6	0
<i>Parcours personnalisé</i>	1	1	0
<b>Géologie des réservoirs</b>	<b>21</b>	<b>20</b>	<b>2</b>
<i>Géologie des réservoirs</i>	21	20	2
<b>TOTAL</b>	<b>48</b>	<b>46</b>	<b>3</b>



**6.5% des diplômés Master Géosciences 2012 poursuivent des études dans les 6 mois qui suivent l'obtention du diplôme.**  
67% suivent une formation de niveau bac+5  
33% suivent une formation de niveau bac+3

Formations suivies	Niveau	RN	PCTI	DTRN Perso	GR
Licence art du spectacle - Cinéma	Bac + 3	1			
DU spécialisation Ressources Minérales	Bac + 5				2



## Diplômés Géosciences 2012 En préparation de concours

Spécialités / Parcours	Diplômés	Ayant répondu	Nbre de diplômés en prépa concours
<b>Dynamique terrestre et risques naturels</b>	<b>27</b>	<b>26</b>	<b>0</b>
<i>Risques naturels</i>	20	19	0
<i>Physique et chimie de la terre interne</i>	6	6	0
<i>Parcours personnalisé</i>	1	1	0
<b>Géologie des réservoirs</b>	<b>21</b>	<b>20</b>	<b>1</b>
<i>Géologie des réservoirs</i>	21	20	1
<b>TOTAL</b>	<b>48</b>	<b>46</b>	<b>1</b>




**2.2% des diplômés Master Géosciences 2012  
préparent un concours dans les 6 mois qui suivent l'obtention du diplôme**

Concours préparé(s)	aide d'un établissement ou d'une structure de préparation aux concours		Nom et adresse de l'établissement de formation
	Non	Oui	
Intitulé du concours : <b>orthophoniste</b>		1	CNED 69004 Lyon

## Diplômés Géosciences 2012 En inactivité

Spécialités / Parcours	Diplômés	Ayant répondu	Nbre de diplômés en inactivité
<b>Dynamique terrestre et risques naturels</b>	<b>27</b>	<b>26</b>	<b>1</b>
<i>Risques naturels</i>	20	19	1
<i>Physique et chimie de la terre interne</i>	6	6	0
<i>Parcours personnalisé</i>	1	1	0
<b>Géologie des réservoirs</b>	<b>21</b>	<b>20</b>	<b>0</b>
<i>Géologie des réservoirs</i>	21	20	0
<b>TOTAL</b>	<b>48</b>	<b>46</b>	<b>1</b>



2.2% des diplômés Master Géosciences 2012  
sont en inactivité dans les 6 mois qui suivent l'obtention du diplôme.

### Expression libre

*Voyage en Australie pour 1 an en visa "vacances-travail"*